



GENERALNA
DYREKCJA
OCHRONY
ŚRODOWISKA



CENTRALNY REJESTR FORM OCHRONY PRZYRODY

Poradnik wypełniania formularzy w serwisie
crfop.gdos.gov.pl

Przykładowy akt prawny ustanawiający formę ochrony przyrody

z komentarzem nt. wypełniania formularza w serwisie

miejsce publikacji aktu
prawnego i oznaczenie dziennika
urzędowego,
w którym został ogłoszony

Mazow.2012.6540

UCHWAŁA Nr XLI/1137/2012
RADY MIASTA STOŁECZNEGO WARSZAWY

tytuł aktu prawnego _____ z dnia 30 sierpnia 2012 r.

w sprawie ustanowienia pomników przyrody.

dzień ogłoszenia
(data publikacji) _____ (Warszawa, dnia 25 września 2012 r.)

Na podstawie art. 18 ust. 2 pkt 15 ustawy z dnia 8 marca 1990r. o samorządzie gminnym (Dz.U. z 2001r. Nr 142, poz. 1591 z późn. zm.¹⁾), art. 44 ust. 1 i 2 oraz art. 45 ust. 1 ustawy z dnia 16 kwietnia 2004r. o ochronie przyrody (Dz.U. z 2009r. Nr 151, poz. 1220, z późn. zm.²⁾) uchwala się, co następuje:

nazwa polska
i nazwa łacińska
pomnika przyrody

§ 1. 1. Ustanawia się pomnikami przyrody następujące drzewa, rosnące na terenie Warszawy:

- 1) **wiąz górski** (*Ulmus glabra*), ul. Jana Skrzetuskiego 31;
- 2) **topola szara** (*Populus x canescens*), ul. Gen J. A. Madalińskiego róg ul. Kazimierzowskiej;
- 3) **topola czarna** (*Populus nigra*), ul. Kazimierza Promyka róg ul. Franciszka Bohomolca;
- 4) **lipa drobnolistna** (*Tilia cordata*), w pobliżu budynku przy ul. Synów Pułku 2;
- 5) **lipa drobnolistna** (*Tilia cordata*), ul. Przemysława 14;
- 6) **dąb szypułkowy** (*Quercus robur*), ul. Przemysława 14;
- 7) **brzoza brodawkowata** (*Betula pendula*), ul. Przemysława 7A;
- 8) **platan klonolistny** (*Platanu x hispanica*), ul. Ryżowa 36;
- 9) **wiąz górski** (*Ulmus glabra*), ul. Wiślicka 8 Park Zastawa Malickiego;
- 10) **dąb szypułkowy** (*Quercus robur*), ul. Strumykowa;
- 11) **dąb szypułkowy** (*Quercus robur*), ul. Strumykowa;
- 12) **żywotnik olbrzymi** (*Thuja plicata*), ul. Przemysława 7;
- 13) **żywotnik olbrzymi** (*Thuja plicata*), ul. Przemysława 7.

2. Nazwy, wymiary i położenia pomników przyrody, o których mowa w ust. 1, określa załącznik nr 1 do uchwały.

3. Współrzędne geograficzne i geodezyjne pomników przyrody, o których mowa w ust. 1, określa załącznik nr 2 do uchwały.

4. Mapy przedstawiające położenie pomników przyrody, o których mowa w ust. 1, określają załączniki nr 3 - 15 do uchwały.

nazwa sprawującego nadzór _____ **§ 2.** Nadzór nad pomnikami przyrody sprawuje Prezydent Miasta Stołecznego Warszawy.

§ 3. Szczególnym celem ochrony pomników przyrody, o których mowa w § 1 ust. 1, jest zachowanie wartości przyrodniczych, naukowych, kulturowych, historycznych lub krajobrazowych.

§ 4. W stosunku do pomników przyrody, o których mowa w § 1 ust. 1, w ramach czynnej ochrony, ustala się:

- 1) obszar o promieniu nie mniejszym niż 15m od zewnętrznej krawędzi pnia drzewa, w którym obowiązują zakazy wymienione w § 5;
- 2) obowiązek stałego monitoringu stanu zdrowotnego pomnika przyrody oraz wykonywania zabiegów pielęgnacyjnych i zabezpieczających;
- 3) wykonywanie działań w celu utrzymania stanu właściwego pomnika przyrody i realizacji celów ochrony;
- 4) obowiązek stałego monitoringu oznakowania pomnika przyrody i uzupełniania jego braków.

§ 5. W stosunku do pomników przyrody, o których mowa w § 1 ust. 1, wprowadza się następujące zakazy:

- 1) niszczenia, uszkodzenia lub przekształcania obiektu lub obszaru;
- 2) wykonywania prac ziemnych trwale zniekształcających rzeźbę terenu, z wyjątkiem prac związanych z zabezpieczeniem przeciwsztormowym lub przeciwpowodziowym albo budową, odbudową, utrzymywaniem, remontem lub naprawą urządzeń wodnych;
- 3) uszkodzenia i zanieczyszczenia gleby;
- 4) dokonywania zmian stosunków wodnych, jeżeli zmiany te nie służą ochronie przyrody albo racjonalnej gospodarce rolnej, leśnej, wodnej lub rybackiej;
- 5) wylewania gnojowicy, z wyjątkiem nawożenia użytkowanych gruntów rolnych;
- 6) zmiany sposobu użytkowania ziemi;
- 7) umieszczania tablic reklamowych.

§ 6. Wykonanie uchwały powierza się Prezydentowi Miasta Stołecznego Warszawy.

§ 7. 1. Uchwała podlega ogłoszeniu w Dzienniku Urzędowym Województwa Mazowieckiego.

2. Uchwała wchodzi w życie po upływie 14 dni od dnia ogłoszenia w Dzienniku Urzędowym Województwa Mazowieckiego.

okres, po którym akt wchodzi w życie

- 1) Zmiany tekstu jednolitego wymienionej ustawy zostały ogłoszone w Dz.U. z 2002r. Nr 23, poz. 220, Nr 62, poz. 558, Nr 113, poz. 984, Nr 153, poz. 1271 i Nr 214, poz. 1806, z 2003r. Nr 80, poz. 717 i Nr 162, poz. 1568, z 2004r. Nr 102, poz. 1055, Nr 116, poz. 1203 i Nr 167, poz. 1759, z 2005r. Nr 172, poz. 1441 i Nr 175, poz. 1457, z 2006r. Nr 17, poz. 128 i Nr 181, poz. 1337, z 2007r. Nr 48, poz. 327, Nr 138, poz. 974 i Nr 173, poz. 1218, z 2008r. Nr 180, poz. 1111 i Nr 223, poz. 1458, z 2009r. Nr 52, poz. 420 i Nr 157, poz. 1241, z 2010r. Nr 28, poz. 142 i 146, Nr 40, poz. 230 i Nr 106, poz. 675 oraz z 2011r. Nr 21, poz. 113, Nr 117, poz. 679, Nr 134, poz. 777, Nr 149, poz. 887 i Nr 217, poz. 1281.
- 2) Zmiany tekstu jednolitego wymienionej ustawy zostały ogłoszone w Dz.U. z 2009r. Nr 157, poz. 1241 i Nr 215, poz. 1664, z 2010r. Nr 76, poz. 489 i Nr 119, poz. 804 oraz z 2011r. Nr 34, poz. 170, Nr 94, poz. 549, Nr 208, poz. 1241 i Nr 224, poz. 1337.

ZAŁĄCZNIKI

ZAŁĄCZNIK Nr 1

L.p.	Obiekt poddany ochronie	Nazwa pomnika przyrody: nazwa gat. pol., nazwa gat. łąc., nazwa własna	Wymiary		Położenie: miasto, dzielnica, ulica, nr obrębu geod., nr działki ew.
			Wysokość (m)	Obwód pnia (cm)	
1.	drzewo	Wiąz górski Ulmus glabra	18	250	Warszawa, Dzielnica Mokotów, ul. Jana Skrzetuskiego 31, obręb 1-04-07, dz. ew. nr 75

tekstowy opis położenia i wymiary pomnika przyrody

ZAŁĄCZNIK Nr 2

L.p.	Nazwa pomnika przyrody	Współrzędne geodezyjne zgodnie z GSO 2000, strefa 7	Współrzędne geograficzne zgodnie z SIP (dokładność do 5m)
1.	Wiąz górski Ulmus glabra	x: 7501672.623; y: 5782649.946	21°1'28.028"E; 52°10'39.042"N


geometria formy ochrony przyrody w formie tekstowej


Pomnik przyrody



Prawidłowo wypełniony formularz dla formy ochrony przyrody


Pomnik przyrody


Dane podstawowe


Nazwa: 


Pomnikowi nie nadano nazwy 

Data ustanowienia:  



Typ tworu: 
Pojedynczy Skupisko

Rodzaj tworu: 


Powierzchnia [ha]: 

Opis pomnika: 


Dane aktu prawnego o utworzeniu, ustanowieniu lub wyznaczeniu


#	Tytuł	Miejsce publikacji	Oznaczenie Dziennika Urzędowego	
1	Uchwała nr XLI/1137/20125 Rady Miasta Stołecznego Warszawy z dnia 30 sierpnia 2012 r. w sprawie ustanowienia pomników przyrody	Dz. Urz. Województwa Mazowieckiego	Dz. Urz. z 2012 r. poz. 6540	


Dane pozostałych aktów prawnych

#	Tytuł	Miejsce publikacji	Oznaczenie Dziennika Urzędowego	
---	-------	--------------------	---------------------------------	---

Dane aktu prawnego o utworzeniu, ustanowieniu lub wyznaczeniu

Tytuł: 

Miejsce publikacji: 

Oznaczenie Dziennika Urzędowego: 

Położenie formy ochrony przyrody

Tekstowy opis położenia:

Drzewo rośnie przy ul. Jana Skrzetuskiego 31 w Warszawie, na działce ewidencyjnej nr 75 w obrębie 1-04-07.



Geometria formy ochrony przyrody z pliku:

[+ Załącz plik](#)



lub

Geometria formy ochrony przyrody w formie tekstowej:

7501672.623 5782649.946



Układ współrzędnych:

Układ współrzędnych 2000 (VII)



Ochrona

Czy obowiązuje ochrona na podstawie prawa międzynarodowego?



Tak



Nie



Zarządzanie

Nazwa sprawującego nadzór:

Prezydent Miasta Stołecznego Warszawy



Użytek ekologiczny

Przykładowy akt prawny ustanawiający formę ochrony przyrody

z komentarzem nt. wypełniania formularza w serwisie

miejsce publikacji aktu
prawnego i oznaczenie dziennika
urzędowego, w którym został
ogłoszony

Śląsk.2008.223.4656

tytuł aktu prawnego
o ustanowieniu użytku
ekologicznego

ROZPORZĄDZENIE Nr 81/08

Wojewody Śląskiego

z dnia 19 grudnia 2008 r.

w sprawie ustanowienia użytku ekologicznego pod nazwą „Hala Kamieniańska” w gminie Jeleśnia

dzień ogłoszenia

(Katowice, dnia 31 grudnia 2008 r.)

Na podstawie art. 44 ust. 1 ustawy z dnia 16 kwietnia 2004 r. o ochronie przyrody (Dz. U. Nr 92, poz. 880, z 2005 r. Nr 113, poz. 954 i Nr 130, poz. 1087, z 2007 r. Nr 75, poz. 493, Nr 176, poz. 1238 i Nr 181, poz. 1286 oraz z 2008 r. Nr 154, poz. 958, Nr 199, poz. 1227 i Nr 201, poz. 1237)

zarządza się, co następuje:

nazwa i powierzchnia
użytku ekologicznego

§ 1. Ustanawia się użytek ekologiczny pod nazwą „Hala Kamieniańska” o ogólnej powierzchni 17.500m² położony w gminie Jeleśnia.

opis celów ochrony
i wartości przyrodniczej

§ 2. Szczególnym celem ochrony jest zachowanie ze względów przyrodniczych, naukowych, dydaktycznych i krajobrazowych ekosystemu torfowiska ze stanowiskami regionalnie rzadkich i ustępujących gatunków roślin.

§ 3. W skład użytku ekologicznego wchodzi część działki nr 6807/4 k.m.9 oznaczonej jako Ps w ewidencji gruntów gminy Jeleśnia obrębu Korbielów.

§ 4. Na terenie użytku ekologicznego, o którym mowa w § 1, wprowadza się następujące zakazy:

- 1) niszczenia, uszkodzenia lub przekształcania obszaru;
- 2) wykonywania prac ziemnych trwale zniekształcających rzeźbę terenu, z wyjątkiem prac związanych z zabezpieczeniem przeciwsztormowym lub przeciwpowodziowym albo budową, odbudową, utrzymywaniem, remontem lub naprawą urządzeń wodnych;
- 3) uszkodzenia i zanieczyszczenia gleby;
- 4) dokonywania zmian stosunków wodnych, jeżeli zmiany te nie służą ochronie przyrody albo racjonalnej gospodarce rolnej, leśnej, wodnej lub rybackiej;
- 5) likwidowania, zasypywania i przekształcania naturalnych zbiorników wodnych, starorzeczy oraz obszarów wodno-błotnych;
- 6) wylewania gnojowicy, z wyjątkiem nawożenia użytkowanych gruntów rolnych;
- 7) zmiany sposobu użytkowania ziemi;
- 8) wydobywania do celów gospodarczych skał, w tym torfu, oraz skamieniałości, w tym kopalnych szczątków roślin i zwierząt, a także minerałów i bursztynu;
- 9) umyślnego zabijania dziko występujących zwierząt, niszczenia nor, legowisk zwierzęcych oraz tarlisk i złożonej ikry, z wyjątkiem amatorskiego połowu ryb oraz wykonywania czynności związanych z racjonalną gospodarką rolną, leśną, rybacką i łowiecką;
- 10) zbioru, niszczenia, uszkodzenia roślin i grzybów;
- 11) umieszczania tablic reklamowych.

nazwa sprawującego nadzór

§ 5. Nadzór nad użytkowaniem ekologicznym, o którym mowa w § 1, powierza się Dyrektorowi Zespołu Parków Krajobrazowych Województwa Śląskiego.

okres, po którym akt
wchodzi w życie

§ 6. Rozporządzenie wchodzi w życie po upływie 14 dni od dnia ogłoszenia.

ROZPORZĄDZENIE Nr 3/09
Wojewody Śląskiego

z dnia 24 lutego 2009 r.

tytuł aktu prawnego
w sprawie użytku ekologicznegozmieniające rozporządzenie w sprawie ustanowienia użytku ekologicznego
pod nazwą „Hala Kamieniańska” w gminie Jeleśnia(Katowice, dnia 3 marca 2009 r.)dzień ogłoszenia
(data publikacji)

Na podstawie art. 44 ust. 1 ustawy z dnia 16 kwietnia 2004 r. o ochronie przyrody (Dz. U. Nr 92, poz. 880, z 2005 r. Nr 113, poz. 954 i Nr 130, poz. 1087, z 2007 r. Nr 75, poz. 493, Nr 176, poz. 1238 i Nr 181, poz. 1286 oraz z 2008 r. Nr 154, poz. 958, Nr 199, poz. 1227 i Nr 201, poz. 1237)

zarządza się, co następuje:

§ 1. W rozporządzeniu Nr 81/08 Wojewody Śląskiego z dnia 19 grudnia 2008 r. w sprawie ustanowienia użytku ekologicznego pod nazwą „Hala Kamieniańska” w gminie Jeleśnia (Dz. Urz. Woj. Śląskiego Nr 223, poz. 4656) wprowadza się następujące zmiany:

1) § 1 otrzymuje brzmienie:

„§ 1 Ustanawia się użytek ekologiczny pod nazwą „Hala Kamieniańska” o powierzchni 17500m² położony w gminie Jeleśnia.”;

nazwa i powierzchnia
użytku ekologicznego

2) § 2 otrzymuje brzmienie:

„§ 2. 1. Szczególnym celem ochrony jest zachowanie ze względów przyrodniczych, naukowych, dydaktycznych i krajobrazowych ekosystemu torfowiska ze stanowiskami regionalnie rzadkich i ustępujących gatunków roślin.

opis celów ochrony
i wartości przyrodniczej

2. Na całym obszarze użytku ekologicznego ustala się następujące zadania ochrony czynnej:

- 1) wycinka samosiejek drzew oraz części krzewów z usuwaniem materiału poza obszar użytku ekologicznego;
- 2) okresowe wykaszanie powierzchni użytku raz na trzy lata;
- 3) przywrócenie ekstensywnego wypasu;
- 4) monitoring stanowiska pełnika alpejskiego (*Trollius altissimus*).”;

3) § 3 otrzymuje brzmienie:

„§ 3. 1. W skład użytku ekologicznego wchodzi część działki nr 6807/4 k.m.9 oznaczonej jako Ps w ewidencji gruntów gminy Jeleśnia obręb Korbiewów.

2. Opis przebiegu granic użytku ekologicznego „Hala Kamieniańska” w gminie Jeleśnia określa załącznik Nr 1 do niniejszego rozporządzenia.

3. Mapę przebiegu granic użytku ekologicznego „Hala Kamieniańska” w gminie Jeleśnia przedstawia załącznik Nr 2 do niniejszego rozporządzenia.”

§ 2. Rozporządzenie wchodzi w życie po upływie 14 dni od dnia ogłoszenia.

ZAŁĄCZNIK Nr 1

Opis przebiegu granic użytku ekologicznego „Hala Kamieniańska” w gminie Jeleśnia

tekstowy opis przebiegu granic
użytku ekologicznego

Granica użytku ekologicznego biegnie granicą pomiędzy różnymi formami użytkowania obejmując obszar oznaczony w ewidencji gruntów jako Ps w obrębie działki nr 6807/4 i rozpoczyna przebieg w punkcie 1 położonym na granicy działki nr 6807/4 z działką nr 8023, następnie biegnie granicą między różnymi formami użytkowania w obrębie działki nr 6807/4 w kierunku północno-wschodnim do punktu 2 położonym na granicy działki nr 6807/4 z działką nr 8023 i dalej tą granicą w kierunku południowo-wschodnim do punktu 3, następnie w kierunku południowo-zachodnim do punktu 4 i dalej tą granicą w kierunku południowym do punktu 5 i dalej granicą pomiędzy różnymi formami użytkowania w obrębie działki nr 6807/4 w kierunku południowo-zachodnim do punktu 6 położonym na granicy tej działki z działką nr 8023 i dalej tą granicą w kierunku północno-zachodnim do punktu 7, następnie granicą pomiędzy różnymi formami użytkowania w obrębie działki nr 6807/4 w kierunku północno-wschodnim do punktu 8 położonego na granicy działek nr 6807/4 i 8023, następnie tą granicą w kierunku wschodnim do punktu 9 i dalej tą granicą w kierunku północnym do punktu 1.

Współrzędne geograficzne punktów węzłowych granic proponowanego użytku ekologicznego „Hala Kamieniańska”

geometria formy ochrony
przyrody

Numer	Szerokość geograficzna N-ø	Długość geograficzna E-λ
1	49.542932°	19.315359°
2	49.543653°	19.317245°
3	49.543442°	19.317484°
4	49.542780°	19.317055°


Z uwagi na dużą ilość współrzędnych, została załączona tylko ich część. W formularzu należy zamieścić wszystkie współrzędne w formie tekstowej.


Użytek ekologiczny


Prawidłowo wypełniony formularz dla formy ochrony przyrody



Użytek ekologiczny


Dane podstawowe


Nazwa: 


Użytkowi ekologicznemu nie nadano nazwy 



Rodzaj użytku: 


Data ustanowienia:  



Powierzchnia [ha]: 


Opis wartości przyrodniczej: 


Dane aktu prawnego o utworzeniu, ustanowieniu lub wyznaczeniu 


#	Tytuł	Miejsce publikacji	Oznaczenie Dziennika Urzędowego	
1	Rozporządzenie Nr 81/08 Wojewody Śląskiego z dnia 19 grudnia 2008 r. w sprawie ustanowienia użytku ekologicznego pod nazwą "Hala Kamieniańska" w gminie Jeleśnia	Dz. Urz. Województwa Śląskiego	Dz. Urz. z 2008 r., Nr 223, poz. 4656	


Dane pozostałych aktów prawnych 

#	Tytuł	Miejsce publikacji	Oznaczenie Dziennika Urzędowego	
1	Rozporządzenie Nr 3/09 Wojewody Śląskiego z dnia 24 lutego 2009 r. zmieniające rozporządzenie w sprawie ustanowienia użytku ekologicznego pod nazwą "Hala Kamieniańska" w gminie Jeleśnia	Dz. Urz. Województwa Śląskiego	Dz. Urz. z 2009 r. Nr 35, poz. 798	

Dane aktu prawnego o utworzeniu, ustanowieniu lub wyznaczeniu 

Tytuł: 

Miejsce publikacji: 

Oznaczenie Dziennika Urzędowego: 

Położenie formy ochrony przyrody

Tekstowy opis granic:

Granica użytku ekologicznego biegnie granicą pomiędzy różnymi formami użytkowania obejmując obszar oznaczony w ewidencji gruntów jako Ps w obrębie działki nr 6807/4 i rozpoczyna przebieg w punkcie 1 położonym na granicy działki nr 6807/4 z działką nr 8023, następnie biegnie granicą między różnymi formami użytkowania w obrębie działki nr 6807/4 w kierunku...

Geometria formy ochrony przyrody z pliku:

+ Załącz plik

lub

Geometria formy ochrony przyrody w formie tekstowej:

POLYGON((19.315359 49.542932,19.317245 49.543653,19.317484 49.543442,19.317055 49.542780,19.317100 49.542505,19.315631 49.541757,19.315102 49.542280,19.315374 49.542716,19.315443 49.542745))

Układ współrzędnych:

Układ współrzędnych WGS 84



Ochrona

Opis celów ochrony:

Szczególnym celem ochrony jest zachowanie ze względów przyrodniczych, naukowych, dydaktycznych i krajobrazowych ekosystemu torfowiska ze stanowiskami regionalnie rzadkich i ustępujących gatunków roślin.

Czy obowiązuje ochrona na podstawie prawa międzynarodowego?



Tak



Nie

Zarządzanie

Nazwa sprawującego nadzór:

Dyrektor Zespołu Parków Krajobrazowych Województwa Śląskiego

Stanowisko dokumentacyjne

Przykładowy akt prawny ustanawiający formę ochrony przyrody

z komentarzem nt. wypełniania formularza w serwisie

Śląsk.2009.109.2370

ROZPORZĄDZENIE Nr 8/09
Wojewody Śląskiego

z dnia 12 czerwca 2009 r. w sprawie ustanowienia stanowiska dokumentacyjnego
pod nazwą „Zamczysko na Ściszków Groniu” w gminie Łękawica

(Katowice, dnia 24 czerwca 2009 r.)

miejsce publikacji aktu
prawnego i oznaczenie dziennika
urzędowego, w którym został
ogłoszony

tytuł aktu prawnego
o ustanowieniu stanowiska
dokumentacyjnego

dzień ogłoszenia
(data publikacji)

Na podstawie art. 44 ust. 1 i ust. 2 ustawy z dnia 16 kwietnia 2004 r. o ochronie przyrody (Dz. U. Nr 92, poz. 880, z 2005 r. Nr 113, poz. 954 i Nr 130, poz. 1087, z 2007 r. Nr 75, poz. 493, Nr 176, poz. 1238 i Nr 181, poz. 1286, z 2008 r. Nr 154, poz. 958,

zarządza się, co następuje:

- § 1.** Ustanawia się stanowisko dokumentacyjne pod nazwą „Zamczysko na Ściszków Groniu” o powierzchni 8721m² położone w gminie Łękawica.
- § 2.** Szczególnym celem ochrony jest zachowanie ze względów przyrodniczych, naukowych, dydaktycznych i krajobrazowych zapadliska grzbietowego z wychodniami skalnymi ze stanowiskami regionalnie rzadkich i ustępujących gatunków roślin.
- § 3.** Na obszarze stanowiska dokumentacyjnego ustala się zadania ochrony czynnej polegające na okresowym usuwaniu części krzewów i samosiewek drzew ze ścian skalnych z uwzględnieniem wymagań ekologicznych zagrożonych i rzadkich gatunków roślin
- § 4.** 1. W skład stanowiska dokumentacyjnego wchodzi części działek nr 494, 495, 496, 498 i 499 k.m. 3 i 6 oznaczonych w ewidencji gruntów gminy Łękawica obręb Lysina.
2. Opis przebiegu granic stanowiska dokumentacyjnego pod nazwą „Zamczysko na Ściszków Groniu” określa załącznik Nr 1 do niniejszego rozporządzenia.
3. Mapa przebiegu granic stanowiska dokumentacyjnego pod nazwą „Zamczysko na Ściszków Groniu” przedstawia załącznik Nr 2 do niniejszego rozporządzenia.
- § 5.** Na terenie stanowiska dokumentacyjnego, o którym mowa w § 1, wprowadza się następujące zakazy:
- 1) niszczenia, uszkodzenia lub przekształcania obszaru;
 - 2) wykonywania prac ziemnych trwale zniekształcających rzeźbę terenu, z wyjątkiem prac związanych z zabezpieczeniem przeciwpowodziowym lub przeciwpowodziowym albo budową, odbudową, utrzymywaniem, remontem lub naprawą urządzeń wodnych;
 - 3) uszkodzenia i zanieczyszczenia gleby;
 - 4) dokonywania zmian stosunków wodnych, jeżeli zmiany te nie służą ochronie przyrody albo racjonalnej gospodarce rolnej, leśnej, wodnej lub rybackiej;
 - 5) wylewania gnojowicy, z wyjątkiem nawożenia użytkowanych gruntów rolnych;
 - 6) zmiany sposobu użytkowania ziemi;
 - 7) wydobywania do celów gospodarczych skał, w tym torfu, oraz skamieniałości, w tym kopalnych szczątków roślin i zwierząt, a także minerałów i bursztynu;
 - 8) umyślnego zabijania dziko występujących zwierząt, niszczenia nor, legowisk zwierzęcych oraz tarlisk i złożonej ikry, z wyjątkiem amatorskiego połowu ryb oraz wykonywania czynności związanych z racjonalną gospodarką rolną, leśną, rybacką i łowiecką;
 - 9) umieszczania tablic reklamowych.
- § 6.** Nadzór nad stanowiskiem dokumentacyjnym, o którym mowa w § 1, powierza się Dyrektorowi Zespołu Parków Krajobrazowych Województwa Śląskiego.
- § 7.** Rozporządzenie wchodzi w życie po upływie 14 dni od dnia ogłoszenia.

ZAŁĄCZNIKI

ZAŁĄCZNIK Nr 1

Opis przebiegu granic stanowiska dokumentacyjnego pod nazwą „Zamczysko na Ściszków Groniu” w gminie Łękawica

Granica obszaru stanowiska dokumentacyjnego „Zamczysko na Ściszków Groniu” rozpoczyna się w punkcie nr 1, stanowiącym styk granic działek 534, 535 oraz 499; stąd biegnie w kierunku zachodnim w linii prostej do punktu nr 2 położonego na styku granic działek 501, 498 i 499; stąd biegnie w kierunku południowo-zachodnim granicą działek 499 i 498 do punktu nr 3, w którym granica tych działek zmienia kierunek na południowo-wschodni; stąd w kierunku południowym w linii prostej do punktu nr 4 położonego na granicy działek 498 i 497 w miejscu, gdzie granica ta obiera kierunek południowy; stąd w kierunku wschodnim w linii prostej do punktu nr 5 położonego na styku wschodniej granicy działki 498 z granicą wydzielenia różnych form użytkowania w obrębie działki 496; dalej wzdłuż granicy wydzielenia w obrębie działki 496 oraz wschodniej granicy działki 496 przez punkt nr 6 dochodzi do punktu nr 7 położonego na styku wschodniej granicy działki 496 z granicą wydzielenia różnych form użytkowania w obrębie działki 495; stąd wzdłuż granicy wydzielenia w obrębie działki 495 dochodzi do punktu nr 8 położonego na granicy działek 495 i 494; stąd w kierunku wschodnim w linii prostej do punktu nr 9, położonego na styku granic działek 536, 537 oraz 494; stąd biegnie na północ wzdłuż granicy działek 494 i 536 do punktu nr 10, położonego na styku granic działek 494, 499 i 536; stąd granicami działek 499 i 536 (przez punkty nr 11 i 12) oraz 499 i 535 doprowadza do punktu nr 1.

tekstowy opis przebiegu granic — Współrzędne geograficzne punktów węzłowych granic proponowanego stanowiska dokumentacyjnego „Zamczysko na Ściszków Groniu”

Z uwagi na dużą ilość współrzędnych, została załączona tylko ich część. W formularzu należy zamieścić wszystkie współrzędne w formie tekstowej.


Numer	Szerokość geograficzna N - φ	Długość geograficzna E - λ
1	<u>49.748152°</u>	<u>19.305533°</u>
2	<u>49.748099°</u>	<u>19.304158°</u>
3	<u>49.747877°</u>	<u>19.304044°</u>
4	<u>49.747415°</u>	<u>19.304203°</u>
5	<u>49.747408°</u>	<u>19.304613°</u>
6	<u>49.747359°</u>	<u>19.305025°</u>
7	<u>49.747499°</u>	<u>19.305032°</u>


Stanowisko dokumentacyjne



Prawidłowo wypełniony formularz dla formy ochrony przyrody


Stanowisko dokumentacyjne


Dane podstawowe


Nazwa: Zamczysko na Ściszków Groniu 


Stanowisku dokumentacyjnemu nie nadano nazwy 


Data ustanowienia: 2009-07-09  



Kategoria: Naturalne Antropogeniczne 


Rodzaj stanowiska dokumentacyjnego: formacja geologiczna 


Powierzchnia [ha]: 0,8721 

Charakterystyka geologiczna: Zapadlisko grzbietowe z wychodniami skalnymi. 

Dane aktu prawnego o utworzeniu, ustanowieniu lub wyznaczeniu 

#	Tytuł	Miejsce publikacji	Oznaczenie Dziennika Urzędowego	
1	Rozporządzenie Nr 8/09 Wojewody Śląskiego z dnia 12 czerwca 2009 r. w sprawie ustanowienia stanowiska dokumentacyjnego pod nazwą "Zamczysko na Ściszków Groniu" w gminie Łękawica	Dz. Urz. Województwa Śląskiego	Dz. Urz. z 2009 r. Nr 109, poz. 2370	

Dane pozostałych aktów prawnych 

#	Tytuł	Miejsce publikacji	Oznaczenie Dziennika Urzędowego	
---	-------	--------------------	---------------------------------	---

Zakładki: „Położenie formy ochrony przyrody”, „Ochrona” i „Zarządzanie” należy wypełnić analogicznie do zakładki w formularzu dla użytku ekologicznego.

Zespół przyrodniczo-krajobrazowy

Przykładowy akt prawny ustanawiający formę ochrony przyrody

z komentarzem nt. wypełniania formularza w serwisie

Kujaw.2011.106.863

miejsce publikacji aktu prawnego i oznaczenie dziennika urzędowego, w którym został ogłoszony

UCHWAŁA Nr VII/25/11

RADY MIEJSKIEJ GRUDZIĄDZA

z dnia 30 marca 2011 r.

w sprawie ustanowienia zespołu przyrodniczo-krajobrazowego o nazwie „Park Miejski”

tytuł aktu prawnego o ustanowieniu zespołu przyrodniczo-krajobrazowego

(Bydgoszcz, dnia 5 maja 2011 r.)

data ogłoszenia (data publikacji)

Na podstawie art. 18 ust. 2 pkt 15 ustawy z dnia 8 marca 1990 r. o samorządzie gminnym (Dz.U. z 2001 r. Nr 142, poz. 1591, z 2002 r. Nr 23, poz. 220, Nr 62, poz. 558, Nr 113, poz. 984, Nr 153, poz. 1271 i Nr 214, poz. 1806, z 2003 r. Nr 80, poz. 717 i Nr 162, poz. 1568, z 2004 r. Nr 102, poz. 1055 i Nr 116, poz. 1203, z 2005 r. Nr 172, poz. 1441 i Nr 175, poz. 1457, z 2006 r. Nr 17, poz. 128 i Nr 181, poz. 1337, z 2007 r. Nr 48, poz. 327, Nr 138, poz. 974 i Nr 173, poz. 1218, z 2008 r. Nr 180, poz. 1111 i Nr 223, poz. 1458, z 2009 r. Nr 52, poz. 420 i Nr 157, poz. 1241 oraz z 2010 r. Nr 28, poz. 142, Nr 28, poz. 146, Nr 40, poz. 230 i Nr 106, poz. 675) art. 6 ust. 1 pkt 9 oraz art. 43, art. 44 ust. 1, 2 i 3 a, art. 45 ust. 1 i 2 ustawy o ochronie przyrody z dnia 16 kwietnia 2004 roku (Dz.U. z 2009 r., Nr 151, poz. 1220, Nr 157, poz. 1241 i Nr 215, poz. 1664 oraz z 2010 r. Nr 76, poz. 489 i Nr 119, poz. 804) uchwała się co następuje:

nazwa zespołu przyrodniczo-krajobrazowego	§ 1. Ustanawia się zespół przyrodniczo-krajobrazowy pod nazwą „Park Miejski” na terenie gminy - miasto Grudziądz, <u>ograniczony ulicami Hallera, Cegielniana, Parkową, Cmentarną oraz granicą cmentarza</u> . Powierzchnia całkowita zespołu przyrodniczo-krajobrazowego wynosi <u>14,223 ha</u> i obejmuje działki ewidencyjne 8/4; 10/8 obręb ewidencyjny 89.
tekstowy opis przebiegu granic	
powierzchnia zespołu przyrodniczo-krajobrazowego	<p>§ 2. 1. Celem ustanowienia zespołu przyrodniczo-krajobrazowego, o którym mowa w § 1, jest ochrona <u>cennego krajobrazu naturalnego i kulturowego Parku Miejskiego ze względu na jego walory przyrodnicze, krajobrazowe i dziedzictwa kulturowego</u>.</p> <p>2. Realizacja celów ochrony wymaga ochrony wartości przyrodniczych i krajobrazowych naturalnych i półnaturalnych ekosystemów, a także wyznaczenia w miejscowych planach zagospodarowania przestrzennego terenów chronionych.</p> <p>3. Zakres ochrony czynnej obejmuje:</p> <ol style="list-style-type: none"> 1) pozostawienie drzew o charakterze pomnikowym, drzew dziuplastych oraz ich obumarłych części aż do całkowitego rozkładu; 2) stopniowe eliminowanie gatunków roślin obcego pochodzenia; 3) ochronę cennych zadrzewień i zakrzewień; 4) rewaloryzację w kierunku rozwoju usług turystycznych w oparciu o zasoby przyrodnicze celem umożliwienia ludności bezpośrednie obcowanie z naturą. <p>§ 3. W stosunku do zespołu przyrodniczo-krajobrazowego, o którym mowa w § 1, zabrania się:</p> <ol style="list-style-type: none"> 1) niszczenia, uszkodzenia lub przekształcania obiektu lub obszaru; 2) wykonywania prac ziemnych trwale zniekształcających rzeźbę terenu, z wyjątkiem prac związanych z zabezpieczeniem przeciwpowodziowym albo budową, odbudową, utrzymywaniem, remontem lub naprawą urządzeń wodnych; 3) uszkodzenia i zanieczyszczenia gleby; 4) dokonywania zmian stosunków wodnych, jeżeli zmiany te nie służą ochronie przyrody albo racjonalnej gospodarce rolnej, leśnej, wodnej lub rybackiej; 5) likwidowania, zasypywania i przekształcania naturalnych zbiorników wodnych, starorzeczy oraz obszarów wodno-błotnych; 6) wylewania gnojowicy, z wyjątkiem nawożenia użytkowanych gruntów rolnych; 7) zmiany sposobu użytkowania ziemi; 8) wydobywania do celów gospodarczych skał, w tym torfu, oraz skamieniałości, w tym kopalnych szczątków roślin i zwierząt, a także minerałów; 9) umyślnego zabijania dziko występujących zwierząt, niszczenia nor, legowisk zwierzęcych oraz tarlisk i złożonej ikry, z wyjątkiem amatorskiego połowu ryb oraz wykonywania czynności związanych z racjonalną gospodarką rolną, leśną, rybacką i łowiecką; <p>§ 4. Zakazy, o których mowa w § 3, nie dotyczą:</p> <ol style="list-style-type: none"> 1) prac wykonywanych na potrzeby ochrony przyrody po uzgodnieniu z organem ustanawiającym daną formę ochrony przyrody; 2) realizacji inwestycji celu publicznego po uzgodnieniu z organem ustanawiającym daną formę ochrony przyrody; 3) zadań z zakresu obronności kraju w przypadku zagrożenia bezpieczeństwa państwa; 4) likwidowania nagłych zagrożeń bezpieczeństwa powszechnego i prowadzenia akcji ratowniczych.
nazwa sprawującego nadzór	§ 5. Nadzór nad zespołem przyrodniczo-krajobrazowym sprawuje <u>Prezydent Grudziądza</u> .
okres, po którym akt wchodzi w życie	§ 6. Uchwała wchodzi w życie po upływie <u>14 dni od dnia ogłoszenia</u> w Dzienniku Urzędowym Województwa Kujawsko-Pomorskiego.

Zespół przyrodniczo-krajobrazowy

Prawidłowo wypełniony formularz dla formy ochrony przyrody

Zakładki: „Dane podstawowe”, „Położenie formy ochrony przyrody”, „Ochrona” i „Zarządzanie” należy wypełnić analogicznie do zakładek w formularzu dla użytku ekologicznego.